



DÉCRYPTAGÉO LA NEWS

L'actualité de l'information géographique

Mars 2016 - n°175



À L'ACTU





Géolocalisation par satellite, une course sans gagnants ?

États-Unis, Europe, Chine et Russie entendent tous disposer d'une constellation complète permettant un géopositionnement précis en tout point du globe. De retard en retard, où en est-on aujourd'hui ? Galileo a-t-il encore un avantage technique face au GPS de troisième génération ? ...[Lire la suite.](#)

SPOT, trente ans de bons et loyaux services

Sept cents fois la surface émergée de la Terre en images ! Tel est le bilan de trente ans d'opérations de la constellation SPOT dont le premier satellite a décollé de Kourou le 22 février 1986. ...[Lire la suite.](#)



Quand les petits hackers inventent le panneau de bus intelligent

Parce qu'ils se réunissent le samedi et qu'en sortant, les bus se font rares, les petits hackers de Brest ont conçu et fabriqué un panneau indiquant simplement quand passent les prochains bus : le panobus ... [Lire la suite.](#)

Améliorer la connaissance des risques littoraux

Début février, Ségolène Royal a annoncé plusieurs mesures pour améliorer la connaissance des risques littoraux ... [Lire la suite.](#)



Coup de projecteur sur le passé

Avec l'application remonterletemps.ign.fr, l'IGN nous permet de comparer deux visions d'un même territoire ... [Lire la suite.](#)

Dataconnexions, sixième édition

Une cinquantaine de candidats se sont mobilisés pour la sixième édition du concours Dataconnexions, organisé par Etalab pour récompenser les meilleures réutilisations des données publiées en open data. Quatorze finalistes ont été sélectionnés par les internautes dont la moitié exploitent une composante cartographique ou géolocalisation... [Lire la suite.](#)



Un GeoCamp d'envergure en PACA

Fin janvier, la région, le CRIGE et OpenStreetMap ont organisé un GeoCamp de deux jours en PACA, réunissant plus d'une centaine de participants, dont de nombreux étudiants des filières géomatiques régionales... [Lire la suite.](#)

Drones, l'engouement continue

De nouveaux capteurs rendent les drones encore plus intéressants pour capter facilement des images et en produire des informations rapidement exploitables... [Lire la suite.](#)



Le réseau routier national s'ouvre

Fin janvier, le secrétaire d'État en charge des transports Alain Vidalies a annoncé la création d'un observatoire national de la route. À cette occasion, il a également signalé l'ouverture des données sur le réseau routier national... [Lire la suite.](#)

Quand Facebook cartographie la population mondiale


Le billet publié le 21 février par Andreas Gros et Tobias Tiecke du Connectivity Lab de Facebook a fait beaucoup de bruit... [Lire la suite.](#)



Textos du mois

- [WorldView-4, pas lancé mais déjà bien vendu](#)
- [Vision commerciale parisienne](#)
- [Travail, emploi et numérique](#)
- [À lire dans Sign@ture](#)
- [Bon anniversaire à 2D3D.GIS](#)
- [Géocalisez votre sandwich](#)
- [Un article de fond sur géomatique et santé](#)
- [Collectif des garrigues, la suite](#)

CARTE DU MOIS



Hémisphère humain

Si vous divisez la planète en deux, en séparant la moitié la plus habitée de celle la plus dépeuplée, où passerait la ligne de partage ? ... [Lire la suite.](#)

DÉCALAGÉO

Un mot pour un autre

Le français est une langue vivante, soit, mais avouez que parfois, elle est dure à suivre. Journalistes, hommes et femmes politiques, stars du grand et du petit écran, intellectuels, et même, parfois, amuseurs publics créent des néologismes, détournent des mots de leur sens initial, avec plus ou moins de bonheur ... [Lire la suite.](#)



DOSSIER



Géomatique et handicap

La géomatique et ses productions peuvent-elles participer à l'amélioration de la vie des personnes handicapées ? L'humilité reste de mise, mais les initiatives se multiplient.

À lire dans ce dossier

- [Diagnostiquer, informer... vaste chantier !](#)
- [Le collaboratif s'impose](#)
- [Trouver le meilleur chemin](#)
- [Cartographie et déficience visuelle](#)
- [N'oubliez pas les daltoniens \(Reprint\)](#)

Dossier réservé à nos abonnés payant ou achetable en ligne

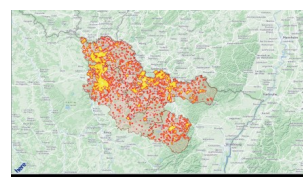
REPORTAGES

Cartographie policière : une analyse ethnographique

Souvent concentrée sur le « crime mapping », l'analyse de l'usage de la cartographie par les forces de police oublie de considérer les pratiques quotidiennes, bien plus complexes et moins techniques... [Lire la suite.](#)



Article réservé à nos abonnés payant ou achetable en ligne



Geoconcept le géoptimisateur

Début février, l'éditeur a rassemblé quelque trois cents partenaires et utilisateurs pour son Geoworld annuel. L'occasion de mesurer le chemin parcouru en vingt-cinq ans et de montrer concrètement comment « géoptimiser » ses ressources. ... [Lire la suite.](#)

Article réservé à nos abonnés payant ou achetable en ligne

Vertiges de l'algorithmie


L'État et les collectivités locales sont concernés par le big data. Mais suffit-il d'ouvrir ses données et d'exploiter des logiciels libres pour s'assurer d'une utilisation responsable du big data d'origine publique ou privé ? ... [Lire la](#)




PORTRAIT


L'humain chevillé au corps

De la lutte contre la précarité à l'accessibilité en passant par l'IGN, **Marie Prost-Coletta** prouve que l'humanisme trouve aussi bien sa place dans l'accueil, que dans les bases de données ou le béton. L'œil pétillant, elle entend bien faciliter la vie de tous, même des plus fragiles... [Lire la suite.](#)



AGENDA

Retrouvez vos prochains rendez-vous géomatiques en cliquant sur ce lien


COMMUNIQUÉS

Les communiqués de presse parus depuis le 15 février 2016

- [GEOCONCEPT lance Geoconcept Web 5.2 : une version plus mobile qui allie richesse fonctionnelle et simplicité d'utilisation](#)
- [PTV Group au salon SITL 2016](#)
- [Open data : Saemes est le premier opérateur de parkings à libérer ses données](#)
- [L'Institut Géographique du Congo fait appel à l'expertise d'IGN FI pour développer l'utilisation de l'information géographique en RDC](#)
- [A ROOMn, Open dévoile le contenu de ses expertises digitales : Mobilité & Géo, IoT, Big Data](#)
- [Graph Land organise un FME World Tour 2016 participatif les 31 mai et 2 juin 2016](#)
- [De Saint-Jacques-de-Compostelle à Stevenson, partez à la découverte des chemins mythiques !](#)
- [Pitney Bowes au Congrès Big Data 7- 8 mars 2016 stand 412](#)
- [Lancement d'iTowns: 1er framework de visualisation de données 3D; fruit du partenariat IGN et ATOL C&D](#)
- [Birdiz, l'application qui transporte tout, tout de suite](#)
- [Thésée ingénierie remporte le marché pour le déploiement d'un SIG pour la gestion des réseaux d'eau potable à Kaala Gomen \(Nouvelle Calédonie\)](#)
- [L'actualité de la communauté des utilisateurs Esri](#)
- [AVEC L'ENTENTE – VALABRE \(13\), LE SPÉCIALISTE DU DRONE NOVADEM PARTICIPE À LA PRÉSERVATION DES TERRITOIRES ET DES PERSONNES DU SUD DE LA FRANCE](#)
- [Vitiplantation : le nouveau service de gestion des autorisations de plantation de vigne présenté au Salon international de l'Agriculture. Une réussite de la dématérialisation au service de la filière vitivinicole.](#)
- [GAIDDON Software s'allie à Agenium pour la distribution de sa solution de cartographie 3D Digibati](#)
- [Lancement du partenariat entre le consortium So Mobility et l'Ecole des Ponts ParisTech](#)
- [OpenDataSoft ambitionne de connecter tous les portails open data du monde avec la nouvelle version d'Open Data Inception](#)
- [Salon de l'agriculture, La Technologie AIRINOV, vecteur de progrès : Le leader du drone agricole présente le nouveau capteur Sequoia de Parrot](#)
- [Panasonic lance ses Toughpad FZ-F1 et FZ-N1](#)
- [Commémorations du centenaire de Verdun L'IGN cartographie la bataille de Verdun à l'exposition événement « Verdun-Champs-Élysées, un siècle pour la Paix 1916-2016 »](#)
- [Le programme SPOT, Satellite Pour l'Observation de la Terre, célèbre trois décennies de succès et d'innovations](#)
- [Escadrone et Geokali annoncent un partenariat commercial](#)


RESSOURCES


Journée des adhérents CARMEN 2016

L'ONEMA a accueilli la troisième journée des adhérents CARMEN à Vincennes le 4 février 2016...[Lire la suite.](#)

Article publié le 9 février sur Nature France



Cette newsletter vous est proposée par DécryptaGéo
Publication du Groupe Rouge Vif

CONTACT : Florent Vérité fverite@decryptageo.fr

[Frustré de ne pas pouvoir tout lire ?](#)
[Abonnez-vous vite ou achetez les articles qui vous intéressent en ligne !](#)