

DÉCRYPTAGÉO LA NEWS

L'actualité de l'information géographique

DÉCRYPTAGÉO 2017
Mettez de la géo dans vos métiers
24 et 25 janvier 2017

Mai 2016 - n°177

À L'ACTU

Agences nationales et données collaboratives : un état des lieux européen

Après l'ignorance et l'opposition, voici venu le temps du rapprochement entre les agences nationales de cartographie et les producteurs de données collaboratives, OpenStreetMap en tête ... [Lire la suite.](#)



Les cartes n'ont pas fini de prendre du relief

Les techniques d'impression en relief continuent de s'améliorer et peuvent aujourd'hui produire des objets de dimension cartographique, résistants aux chocs, à l'eau et même au soleil ... [Lire la suite.](#)




Jeunes et innovants

Parterre plein et débordant d'énergie pour la remise des trophées des innovateurs de moins de 35 ans, organisé le 13 avril dernier par le MIT Technology Review avec l'aide de BNP Paribas et Total pour l'édition française. Parmi les dix lauréats, notre « géomention » va à ... [Lire la suite.](#)



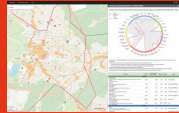
L'APUR libère de nouvelles données

L'Atelier parisien d'urbanisme vient de renouveler sa plateforme open data et de publier une quarantaine de nouveaux jeux de données. Même si elle reste peu visible au sein de son site Internet, la plateforme open data de l'APUR a pris une nouvelle envergure le 11 avril dernier ... [Lire la suite.](#)



L'IAU multiplie les visualisations

L'Institut d'aménagement et d'urbanisme sort deux nouvelles interfaces cartographiques... avant de faire le grand ménage. Voilà déjà plusieurs mois que l'IAU multiplie les visualisations interactives sur son site ... [Lire la suite.](#)



Maquette grand format

La maquette du Grand Paris Express, présentant l'ensemble du territoire francilien en trois niveaux de détails, intégrant les maquettes architecturales, a été présentée lors de BIM World sur de grandes tables tactiles... [Lire la suite.](#)



Pitney Bowes renforce sa stratégie autour des bases NoSQL

Avec Single Customer View, Pitney Bowes Software met les bases NoSQL au service de l'identification client... [Lire la suite.](#)

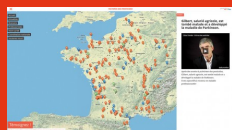


Textos du mois

- [HERE attire les investisseurs](#)
- [TomTom City](#)
- [Nokia achète Witting](#)
- [CartoVista fait peau neuve](#)
- [Nouvelle version de CartoLander](#)
- [70 ans de statistiques](#)

- [Crowdfunding pour la ville de demain](#)
- [Lancement réussi pour Sentinel-1B](#)
- [Airbus Defence and Space fait le plein de contrats](#)
- [UrtheCast entre dans la cours des grands](#)
- [Big data, Open Data et valorisation des données](#)
- [Isochrones sur le Géoportail](#)

CARTE DU MOIS



Quand les victimes se font entendre

Générations Futures travaille à la reconnaissance des victimes des pesticides depuis plusieurs années. Elle vient de publier une première carte interactive de quelque deux cents témoignages recueillis auprès de riverains et professionnels exposés... [Lire la suite.](#)

DÉCALAGÉO

Tweets bourrés

Twitter est décidément un mine d'informations ! Après avoir étudié l'émergence d'épidémies, la montée des eaux, les tendances politiques, voici que des chercheurs de l'université de Rochester se sont intéressés aux gazouilleurs bourrés. Et croyez-moi, l'affaire n'est pas simple ... [Lire la suite.](#)



DOSSIER



Sur les traces des touristes

Préparer une balade à vélo, trouver un hôtel, dénicher un coin sympa... les touristes ont besoin de cartes et d'applications, donc de données géographiques. Ceux qui les accueille aussi !

À lire dans ce dossier

- [Observer et accueillir](#)
- [Big pictures & big data](#)
- [Voyage au pays des apps](#)
- [Google ou espace loisir ?](#)

Dossier réservé à nos abonnés payant ou achetable en ligne

REPORTAGES

Géomatique opérationnelle à la BSPP

Situé à l'état-major, le groupe géomatique de la Brigade de sapeurs-pompiers de Paris (BSPP) a déjà une longue expérience de l'information géographique. Une petite équipe de huit personnes s'active à fournir données, cartes et applications à tous les sapeurs-pompiers de Paris et de la petite couronne... [Lire la suite.](#)



Article réservé à nos abonnés payant ou achetable en ligne



Vingt-cinq ans de recherche tous azimuts

Les dernières journées de la recherche de l'IGN qui se sont tenues fin mars ont montré la variété des domaines étudiés par les cinq laboratoires de l'institut... [Lire la suite.](#)

Article réservé à nos abonnés payant ou achetable en ligne

De la carte numérique, oui, mais avec style

Même si l'IGN est désormais « l'Institut national de l'information géographique et forestière », la carte reste au centre de ses activités. Et sur ce sujet, les recherches menées par les laboratoires COGIT et MATIS s'appliquent à associer techniques numériques et approche artistique ... [Lire la suite.](#)




Article réservé à nos abonnés payant ou achetable en ligne



BIM World : quand le futur a des airs de déjà vu

Sans bâtiments intelligents, pas de ville durable. Mais cette dernière devra



manifestations des débuts de la CAO ... [Lire la suite.](#)

se construire brique par brique, comme l'a montré la grande variété des exposants au salon BIM World, rappelant par moments certaines anciennes

Article réservé à nos abonnés payant ou achetable en ligne



PORTRAIT

Une grande débrouillarde au service des plus petits

Pour passer de la géomorphologie marine à l'animation scientifique auprès des plus jeunes en tant que coordonnatrice dans l'association Les petits débrouillards, **Susanna Melis** a fait un bref détour par la géomatique. Portrait d'une Italienne débordante d'énergie qui a toujours refusé la fatalité des parcours tout tracés ... [Lire la suite.](#)



RESSOURCES



Campagne 2016 de demandes d'images Pléiades et SPOT 6-7

La communauté scientifique nationale et les acteurs des politiques publiques continue en 2016 de bénéficier d'accès privilégiés à l'imagerie SPOT 6-7 et Pléiades grâce à la mutualisation de moyens ... [Lire la suite.](#)



AGENDA

Retrouvez vos prochains rendez-vous géomatiques en cliquant sur ce lien



COMMUNIQUÉS

Les communiqués de presse parus depuis le 15 avril 2016

- [GEOCONCEPT lance Territory Manager for Geoconcept 3.1, nouvelle version de sa solution de sectorisation avancée](#)
- [Mise en place de dépôts de codes sources privés illimités](#)
- [La version 9.7 de MAPublisher pour Adobe Illustrator CS6 et CC et CC 2014 est disponible](#)
- [Geomatys sélectionné pour développer le logiciel de calcul des indicateurs RhoMéo pour le suivi des zones humides](#)
- [UN NOUVEAU CONSEIL D'ADMINISTRATION POUR L'INSTITUT D'AMÉNAGEMENT ET D'URBANISME D'ÎLE-DE-FRANCE](#)
- [Inauguration d'un nouveau centre lyonnais dédié au domaine de la mesure : journée portes ouvertes le 10 juin 2016](#)
- [Eurovia sélectionne un consortium aquitain pour participer à l'optimisation nationale de la gestion de ses carrières grâce aux drones](#)
- [Bentley Systems lance son appel à la soumission de projets au concours Be Inspired 2016](#)
- [Airbus Defense and Space et Hexagon Geospatial signent un accord d'utilisation de contenu pour la plate-forme Smart M.App](#)
- [Daniel Cohn-Bendit, Grand Témoin de la Conférence Francophone Esri 2016](#)
- [GEO, la nouvelle plateforme géomatique de Business Geographic, fait office de référence chez les porteurs de projets cartographiques grand public](#)
- [La première carte de France des victimes de pesticides](#)
- [CartoVista est lancée](#)
- [D3E Electronique organise les Journées Techniques Détection et Géoréférencement de réseaux.](#)
- [Lancement réussi pour le nouveau radar européen Sentinel-1B](#)
- [GEOSYSTEMS France lance Globbiz](#)
- [HTC ET DASSAULT SYSTÈMES S'ASSOCIENT POUR DÉVELOPPER L'USAGE DE LA RÉALITÉ VIRTUELLE DANS DES ENVIRONNEMENTS PROFESSIONNELS](#)
- [GEOCONCEPT enregistre une importante croissance en 2015 et conforte sa position sur le marché des technologies d'optimisation géographique](#)
- [BIILINK lance deux nouvelles plateformes innovantes de crowdfunding](#)
- [Hélicéo finalise une levée de fonds de 1.5 million d'euros](#)
- [Airinov, leader du drone agricole, opère 84% des vols de drones déclarés en France](#)
- [OneWeb Satellites finalise son organisation industrielle](#)



Cette newsletter vous est proposée par DécryptaGéo
Publication du Groupe Rouge Vif

CONTACT : Florent Vérité fverite@decryptageo.fr

Frustré de ne pas pouvoir tout lire ?

Abonnez-vous vite ou achetez les articles qui vous intéressent en ligne !