




# DÉCRYPTAGÉO LA NEWS

L'actualité de l'information géographique



Janvier 2016 - n°173



## À L'ACTU




### Quand la COP21 prend un peu de hauteur

De nombreuses cartes ont accompagné la tenue de la COP21, souvent centrées sur la région parisienne où se tenaient les débats. Entre art, data design et militantisme, certains se sont essayés à de nouvelles visions du changement climatique...[Lire la suite.](#)

### Smart Paris

Le 9 décembre dernier, la capitale a présenté sa stratégie « smart city » destinée à améliorer la vie des Parisiens, à rendre la ville plus attractive tout en réduisant son empreinte carbone ... [Lire la suite.](#)



### Les agences immobilières lancent Bien'ici

Le risque d'éparpillement des applications grand public a fait réagir les professionnels de l'immobilier ... [Lire la suite.](#)

### Le Pays d'Aix fait circuler ses métadonnées

Pour disposer d'un catalogue de métadonnées complet, conforme à INSPIRE et moissonnable, la communauté d'agglomération du pays d'Aix a misé sur la collaboration avec le CRIGE PACA. ...[Lire la suite.](#)

Service	Nom des données	Format	Date de mise à jour	Statut de la donnée	Accès	Version	Statut	Commentaire
Service 1	Nom des données	Format	Date de mise à jour	Statut de la donnée	Accès	Version	Statut	Commentaire
Service 2	Nom des données	Format	Date de mise à jour	Statut de la donnée	Accès	Version	Statut	Commentaire
Service 3	Nom des données	Format	Date de mise à jour	Statut de la donnée	Accès	Version	Statut	Commentaire
Service 4	Nom des données	Format	Date de mise à jour	Statut de la donnée	Accès	Version	Statut	Commentaire
Service 5	Nom des données	Format	Date de mise à jour	Statut de la donnée	Accès	Version	Statut	Commentaire



### Les constructeurs automobiles visent nos données

Pas de voiture intelligente ou autonome sans cartographie, tout le monde l'a bien compris et c'est sans doute pour cela que HERE a été racheté par un consortium automobile (Audi, BMW et Daimler).... [Lire la suite.](#)

### Google Map contre Apple Plan, la guerre n'est pas finie !

Alors que Google Map fait le plein de nouveautés avec sa dernière version, Apple jette un pavé dans la mare en annonçant cinq





## Textos du mois

- [Le cloud, c'est green](#)
- [Bilan annuel pour CartONG](#)
- [Big data, sujet tendance](#)
- [Terra Mobilita, c'est fini](#)
- [Cartographie mobile Imaging à Moscou](#)
- [La pomme a son portail](#)
- [Participez, vous serez récompensé](#)
- [La PAC exploitera des images WorldView-3](#)
- [Le radar, une technologie qui va continuer](#)
- [MNT mondial à 30 mètres de résolution](#)
- [Cartographier les flux](#)
- [Deux nouvelles formations à distance](#)



## CARTE DU MOIS



### Tous les chemins mènent à Rome

Moovel lab se définit comme un espace créatif anti-disciplinaire. Il rassemble chercheurs et artistes autour des questions de mobilité urbaine. Pour réaliser cette carte, ses membres ont défini une grille couvrant toute l'Europe, appliquée sur la base OpenStreetMap. ...[Lire la suite.](#)



## DÉCALAGÉO

### Rejouez la COP21

Je sais, vous en avez par-dessus la tête de la COP21 et du changement climatique ! Vous n'avez entendu parler que de ça pendant près de deux mois, même dans votre canard préféré. Vous qui êtes bien conscient des enjeux planétaires et locaux de ces fichus deux degrés, vous avez été aussi désespérés que moi de constater que parmi les plus ... [Lire la suite.](#)



## DOSSIER



### Bonne géo-santé !

**Cartographie statistique et géomatique sont devenues des aides incontournables pour les professionnels de la santé. Exploration des**

dernières évolutions...

### À lire dans ce dossier :

- [Santé : un secteur en pleine évolution](#)
- [Environnement, santé, territoire : le triptyque d'avenir](#)
- [Les dessous d'une carte](#)
- [Des géographes de la santé plus aguerris](#)
- [Demain, un toubib dans votre smartphone ?](#)
- [SIG Santé Sénégal, naissance d'une communauté](#)

*Dossier réservé à nos abonnés payant ou achetable en ligne*



## REPORTAGES



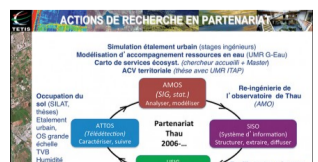
### IDG : comment ne pas exploser en vol ?

Les infrastructures de données géographiques (IDG) sont soumises à rude épreuve. Même si la loi NOTRe leur donne une nouvelle légitimité, elles doivent faire face à une recomposition de leurs partenariats et être capables de rendre service au plus petit EPCI tout en s'insérant dans les stratégies des grands opérateurs nationaux. Un exercice qui relève parfois de la haute voltige. ... [Lire la suite.](#)

*Article réservé à nos abonnés payant ou achetable en ligne*

### La géomatique et ses nombreux métiers

Géomaticien, métier d'avenir ? Sans doute. Mais la proposition d'Arnaud Montebourg de 2013 mérite d'être déclinée au pluriel. Car les thématiques et les compétences mobilisées par les géomaticiens sont très variées. De plus, elles



## PORTRAIT



### Parcours d'un jeune combattant

Malgré un parcours académique exemplaire, Antony Bartolo a dû attendre la trentaine pour signer son premier CDI. Portrait d'un jeune géomaticien qui a déjà dû se remettre en cause plusieurs fois pour tracer sa route. ... [Lire la suite.](#)

## AGENDA

Retrouvez vos prochains rendez-vous géomatiques en cliquant sur ce lien

## COMMUNIQUÉS

### Les communiqués de presse parus depuis le 15 novembre 2015

- [MacMap® : Opensource](#)
- [Business Geografic ouvre sa plateforme SIG web GEO aux utilisateurs de Google Maps Engine abandonnés par le géant du web](#)
- [Coyote dévoile la nouvelle version d'iCoyote : plus de services dans une nouvelle interface](#)
- [L'IGN relocalise ses activités aériennes de Creil à l'aéroport de Beauvais-Tillé](#)
- [La France dans l'œil des satellites SPOT](#)
- [Axis Communications, TENEVIA et CNR co-développent un outil d'optimisation de la production d'énergie photovoltaïque](#)
- [260.000 US\\$ de récompenses pour développer des applications innovantes : Hexagon Geospatial lance le concours IGNITE « M.App of the Future ».](#)
- [HERE dévoile HD Live Map et ouvre la voie à la commercialisation de la voiture autonome](#)
- [Les 10 tendances de l'information géographique en 2016](#)
- [La « vision radar » d'Airbus Defence and Space équipera les deux nouveaux satellites Sentinel-1](#)



Cette newsletter vous est proposée par DécryptaGéo  
Publication du Groupe Rouge Vif

CONTACT : Florent Vérité [fverite@decryptageo.fr](mailto:fverite@decryptageo.fr)

**[Frustré de ne pas pouvoir tout lire ?](#)**  
**[Abonnez-vous vite ou achetez les articles qui vous intéressent en ligne !](#)**