



# DÉCRYPTAGÉO LA NEWS

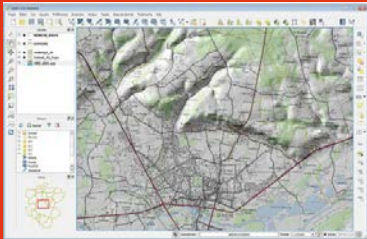
L'actualité de l'information géographique



**Novembre 2015 - n°171**



## À L'ACTU



### QGIS dans le miroir

Satisfaits mais exigeants, les utilisateurs de QGIS ! C'est ce que montre l'enquête qui vient de s'achever sur Internet à l'heure où nous bouclons ce numéro. Les porteurs et développeurs du projet pourront y puiser de la matière pour leur feuille de route. ... [Lire la suite.](#)

### Relooking profond pour ViaMichelin

ViaMichelin a complètement refondu son site Internet et son application de calcul d'itinéraires qui couvrent treize pays européens avec dix-neuf niveaux de zoom. ... [Lire la suite.](#)

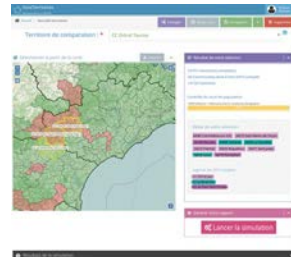


### Predict et Tenevia reçoivent le prix Damir Čemerin

Le prix Damir Čemerin a été remis par Ségolène Royal lors du forum européen de l'ONU pour la réduction des risques et des catastrophes. Il récompense les technologies novatrices dans le domaine des risques. ... [Lire la suite.](#)

## Recomposition assistée des territoires

Edater propose un outil pour faciliter la recombinaison des territoires dans le cadre de la loi NOTRe. Et enrichit ainsi son offre de conseil. Votre EPCI est-il conforme aux exigences de la loi NOTRe ? ...[Lire la suite](#).



## Le transport fait son show

ITS World Congress, s'est tenu à Bordeaux du 5 au 9 octobre 2015. Parmi les quelque 12 000 visiteurs de ce grand show mondial dédié au transport intelligent, il y avait Olivier Vacheret, en charge de l'information géographique au syndicat des transports d'Île-de-France. Il nous résume son séjour.... [Lire la suite](#).

## Une nouvelle version pour LandSim3D

Mi-octobre est sortie la sixième version de LandSim3D, le logiciel de modélisation 3D de villes et grands paysages de Bionatics. « Notre clientèle évolue, explique Stéphane Gourgout, co-fondateur et directeur commercial de Bionatics. ...[Lire la suite](#).



## Textos du mois

- [Forte croissance sur la cartographie mobile](#)
- [Du côté de l'APUR](#)
- [À lire dans Sign@ture](#)
- [Vanessa Lawrence au service de l'Arabie saoudite](#)
- [Sur le Géoportail](#)
- [Une France deux fois plus étendue](#)
- [Huit projets au service de la ville de demain](#)
- [Le nuage selon Geoconcept séduit Paris](#)
- [Un observatoire des métropoles](#)
- [Données urbaines](#)
- [Art et géométrie](#)



## CARTE DU MOIS



## Quand la carte déplie le discours


Nouveau concept imaginé par les ateliers Henry Dougier, fondateur des éditions Autrement, et réalisé sous la houlette des rédacteurs de la revue Carto, MAPPE se présente comme une carte-livre. Une douzaine d'articles se découvrent au fur et à mesure que la carte se déplie. ...[Lire la suite](#).

## Drones de pyramides

Souvenez-vous, la scène se passe dans Alien vs Predator : des petits insectes mécaniques volants sont lâchés dans la pyramide souterraine, où devrait dormir la reine des Aliens de son sommeil cryogénique. À quoi servent-ils ? ...[Lire la suite](#).



## DOSSIER



## Changement climatique

Comment l'information géographique et les outils géomatiques sont-ils mobilisés dans la mesure, la modélisation et l'analyse des impacts du changement climatique ?

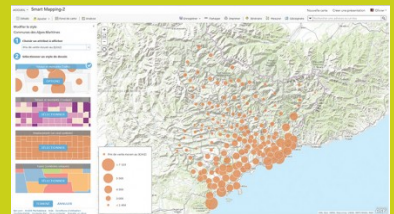
### À lire dans ce dossier :

- [Questions de mesure](#)
- [Modéliser le changement](#)
- [Quelques outils de visualisation](#)
- [Du global au local](#)
- [De l'atténuation à l'adaptation](#)

## REPORTAGES

### Esri sans limites

Deux cent cinquante-sept communications, une centaine de partenaires commerciaux, 2 500 participants... décidément, la conférence annuelle organisée par Esri France début octobre au palais des congrès de Versailles remporte un franc succès. ...[Lire la suite](#).



### La néo-géographie sous l'œil des chercheurs

La qualité des données géographiques occupe de nombreuses équipes de recherches de par le monde, rassemblées cet automne à la Grande-Motte lors de l'IPRS Geospatial Week. L'information géographique volontaire (VGI en anglais), base d'une « néo-géographie » devient leur principal sujet de préoccupation. ... [Lire la suite](#).



## cartes

Le dernier festival international de géographie de Saint-Dié-des-Vosges a choisi d'explorer les territoires de l'imaginaire. Un voyage qui ne peut se faire sans cartes. ... [Lire la suite.](#)



## PORTRAIT



### Le goût des autres

Grand témoin du dernier Festival international de la géographie de Saint-Dié-des-Vosges, Florence Aubenas aurait pu détonner au milieu des nombreux universitaires et chercheurs venus plancher sur les territoires de l'imaginaire. Bien au contraire. Déjouant tous les pièges, même ceux de la célébrité, la journaliste s'est posée en vraie géographe, témoin empirique mais inlassable de la complexité du monde actuel. ... [Lire la suite.](#)

## AGENDA

Retrouvez vos prochains rendez-vous géomatiques  
en cliquant sur ce lien

## COMMUNIQUÉS

### Les communiqués de presse parus depuis le 16 octobre 2015

- [Groupe FIT intensifie son développement à l'international par la prise de participation majoritaire dans IGN FI](#)
- [MobiGIS lance MobiAnalyst® Online, plateforme innovante géo-décisionnelle](#)
- [Netatmo présente la nouvelle application de la Station Météo pour Smartphone](#)
- [Et si le drone révolutionnait l'Europe agricole ?](#)
- [Dassault Systèmes annonce la création de La Fondation Dassault Systèmes](#)
- [Panasonic lance le Toughbook CF-20, Premier ordinateur portable ultra-durci détachable au monde pour les entreprises](#)
- [Dassault Systèmes annonce le lancement du 3DEXPERIENCE Lab, un laboratoire dédié à l'innovation ouverte et un accélérateur de start-up](#)
- [Valeo et Capgemini collaborent pour développer une solution inédite de mobilité intelligente à destination des flottes d'entreprise et des loueurs de voitures](#)
- [Dassault Systèmes s'associe à bluenove Group pour mettre l'open innovation à la portée du plus grand nombre](#)
- [HERE annonce sa participation au salon Milipol](#)
- [L'ONEMA confie à G2C ingénierie l'animation du SISPEA](#)
- [L'IGN voit Le Monde en grand !](#)
- [Volvo Cars embarque la technologie HERE au sein de son système de navigation connectée](#)
- [Une datavisualisation pour illustrer la qualité de vie dans la métropole parisienne](#)
- [L'actualité de la communauté des utilisateurs Esri](#)
- [ATGT se développe en France et à l'international](#)

- [ACSEL : Note envoyée à Axelle Lemaire sur l'avant-projet de loi pour une République numérique](#)
- [GEOCONCEPT présente ses innovations cartographiques dédiées à la gestion des forces de sécurité](#)
- [Esri France présente son Observatoire des Métropoles \[www.observatoiredesmetropoles.fr\]\(http://www.observatoiredesmetropoles.fr\)](#)
- [GEOCONCEPT annonce sa participation au Japan IT Week Autumn 2015](#)
- [La Cité des Sciences choisit le cabinet géomarketing Parabellum pour mieux connaître les habitudes de consommation de ses publics](#)
- [DBx GEOMATICS annonce un nouveau partenariat de revente pour le logiciel CartoVista au Brésil](#)
- [Bionatics innove avec la version 6 de LandSim3D®](#)
- [Nouveaux partenaires ARTICQUE sur la France et Nomination d'un Responsable Partenaires Internationaux](#)
- [Les randonnées du Parc national des Écrins sur l'Espace loisirs de l'IGN](#)
- [GEOMAP-IMAGIS lance une série de Webinaires pour présenter sa stratégie et les évolutions de ses solutions métiers collaboratives et innovantes.](#)
- [La Mairie du 17e arrondissement de Paris choisit l'application FabVille®](#)



Cette newsletter vous est proposée par DécryptaGéo  
Publication du Groupe Rouge Vif

---

**CONTACT :** Florent Vérité [fverite@decryptageo.fr](mailto:fverite@decryptageo.fr)