




# DÉCRYPTAGÉO LA NEWS

L'actualité de l'information géographique



## Portail de l'information géographique maritime et littorale de référence

[data.shom.fr](http://data.shom.fr)



Jun 2015 - n°168

Attention, pas de newsletter en juillet et août...

Rendez-vous le 15 septembre pour le prochain numéro, consacré aux Rencontres DécryptaGéo des 9 et 10 juin.

Pendant l'été, l'info continue sur notre site et sur Twitter



### À L'ACTU

## Data opéra au sommet de l'État

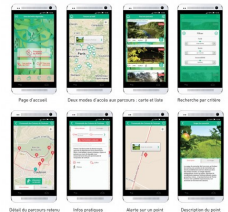
Côté obscur de la force, la loi sur le renseignement permettrait une récupération quasi automatique de données émanant des opérateurs Internet. Côté lumineux, l'État mise sur l'open data pour développer l'économie numérique, la transparence démocratique et l'innovation territoriale. Chronique d'un data opéra. ...[Lire la suite.](#)

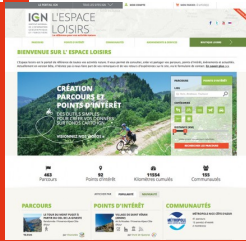


## Promenades avec PAN

L'agence des espaces verts de la région Île-de-France a officiellement lancé mi-mai PAN, Parcours Appli'Nature, une application de découverte et de balade augmentée en forêt. Réalisée avec Teolys, l'appli propose à la fois des fonctions de guidage, de recherche de balades selon différents filtres (durée, vélo ou piéton...). ... [Lire la suite.](#)

Les fonctionnalités de l'appli en images



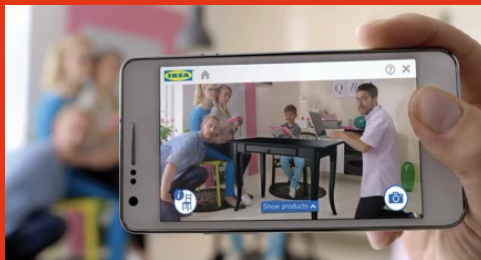


## L'IGN mise aussi sur les loisirs

L'IGN lance son Espace Loisirs, qui ambitionne de devenir la référence nationale pour les activités nature. Chacun y est invité à déposer ses parcours enrichis par toutes sortes d'informations (éléments de repérage, points d'intérêt, renseignements touristiques....)... [Lire la suite.](#)

## L'Afigéo se ressource au Sud

L'assemblée générale de l'Association française pour l'information géographique (Afigéo) s'est tenu le 3 juin dernier et a rassemblé près d'un quart des adhérents. Décidément, l'Association française pour l'information géographique prend goût au Sud. Après avoir organisé ses Rencontres des dynamiques régionales à Ajaccio, c'est à Marseille qu'elle a tenu son assemblée générale annuelle ... [Lire la suite.](#)



## La pomme qui voulait se faire aussi grosse que la Terre

À coup de croissance externe, Apple entend bien rattraper son retard en matière de cartographie en ligne et mobile. Mi-mai, Apple a confirmé l'acquisition de Coherent Navigation, une entreprise fondée en 2008 et spécialisée dans l'amélioration des signaux GPS grâce aux satellites de

télécommunication tels qu'Iridium... [Lire la suite.](#)

## CPER en Provence-Alpes-Côte-d'Azur

Le 29 mai dernier, la région Provence-Alpes-Côte-d'Azur a signé son contrat de plan État Région pour la période 2015-2020, en présence du Premier ministre Manuel Valls. L'information géographique y est intégrée dans le volet ingénierie territoriale, et notamment dans sa partie « connaissance des territoires et centre de ressources ». ... [Lire la suite.](#)



## Images et cartes au secours du Népal

Les séismes qui ont durement touché le Népal fin avril ont fait l'objet de nombreuses cartographies. La charte espace et catastrophes majeures a été déclenchée, les éditeurs comme Esri ont mis leurs ressources à disposition, les communautés se sont mobilisées... [Lire la suite.](#)

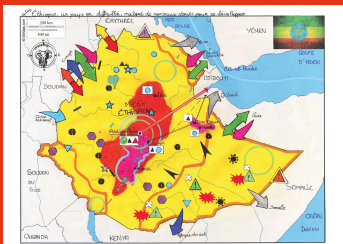
## Textos du mois

- [Un challenge pour innover face au changement climatique](#)
- [Différentes échelles d'analyse de la pauvreté](#)
- [Le secteur de la géomatique au Canada](#)
- [Une étude mondiale du marché des drones](#)
- [Nouveaux partenariats pour Intergraph](#)
- [Google Maps offline](#)

- [PTV et Masternaut roulent ensemble](#)
- [Carglass gagne deux minutes par intervention avec Geoconcept](#)
- [Grenoble Alpes Métropole choisit IMARES](#)
- [Arx iT va gérer les accidents à l'aéroport de Lyon](#)
- [Géo.valdemarne.fr souffle sa première bougie](#)
- [Airbus fait le plein de satellites](#)



## CARTE DU MOIS



### L'Éthiopie vue par les jeunes

Il a bien fallu définir un gagnant mais le cœur n'y était pas tant le match était serré. Les deux binômes d'élèves de quatrième, l'un parisien, l'autre habitant Gennes dans le Maine-et-Loire qui se sont affrontés lors de la finale du Concours Carto ont planché avec brio sur l'Éthiopie dans la mondialisation ...[Lire la suite.](#)



## DÉCALAGÉO

### Quand Google renouvelle le marronnier des régimes

Et voilà, il fallait bien que ça arrive. On nous enjoint de nous peser, de mesurer nos pas, notre rythme cardiaque, la qualité de notre sommeil. Les assureurs diminuent la prime de leur complémentaire santé si nous acceptons de mesurer nos efforts pour rester en pleine forme. Bref, il est grand temps de se mettre au régime ...[Lire la suite.](#)



## DOSSIER



### Entre les murs

**Comment fournir des services de géolocalisation là où les GPS ne passent plus ? Plusieurs techniques coexistent pour des usages qui commencent à trouver leur public.**

À lire dans ce dossier :

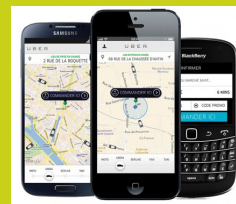
- [Bienvenue en Terra Indoora](#)
- [Plans sur étagères](#)
- [À la recherche du point bleu](#)
- [Suivez le guide](#)
- [Géolocalisation en rayon chez Carrefour](#)



## REPORTAGES

## Quand c'est gratuit, qui paye ?

La gratuité de l'usage est à la base de nombreux services à l'heure d'Internet. Mais toute production a un coût. Si le consommateur ne paye rien, qui paye ? Comment les entreprises gagnent-elles leur vie ? Éléments de réponses lors du dernier colloque organisé par l'ISERAM début avril ...[Lire la suite.](#)

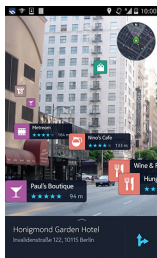
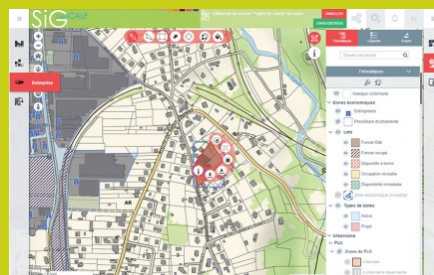


## Comment aborder les nouvelles formes économiques ?

L'APUR, agence parisienne d'urbanisme, vient de publier une étude baptisée Nouveaux regards sur l'économie à Paris. Pas facile de cerner ces nouvelles formes (circulaires, collaboratives, sociales, solidaires) et la façon dont elles font territoire. Renaud Paque, directeur du développement de l'APUR, nous explique comment la démarche a été menée. [Lire la suite.](#)

## Business Geografic passe en mode GEO

Avec les rachats de Simalis et d'I2G, Business Geografic entend bien tirer le meilleur des trois mondes. Adepte de l'évolution maîtrisée, l'éditeur lyonnais mise sur la création d'une nouvelle plateforme, baptisée GEO, qui enrichit progressivement ses gammes Aigle et Dynmap. Démonstrations en images devant les utilisateurs réunis les 21 et 22 mai derniers ... [Lire la suite.](#)



## HERE embarque les développeurs

Avec ses bases de données mondiales, ses outils de développement d'applications professionnelles et grand public, HERE a de quoi séduire les développeurs. Pour en faire la preuve, la division française les a conviés à une présentation le 19 mai dernier à Paris. De l'assurance à la réalité augmentée... nombreux sont les secteurs qui peuvent tirer profit de la cartographie HERE. ... [Lire la suite.](#)



## Une géographe chez les statisticiens

Femme de passions, **Brigitte Baccaïni** a su très jeune qu'elle serait géographe. Avant de devenir sous-directrice de l'observation et des analyses statistiques au CGET, elle a fait souffler le vent de la géographie à l'INED, à l'INSEE et en direction régionale de l'agriculture. Avec des outils en poche : la carte et les SIG ... [Lire la suite.](#)



Retrouvez vos prochains rendez-vous géomatiques  
en cliquant sur ce lien



## COMMUNIQUÉS

### Les communiqués de presse parus depuis le 15 mai 2015

- [Dassault Systèmes et la Fondation Nationale pour la Recherche de Singapour collaborent au développement de la plateforme « Virtual Singapore »](#)
- [1Spatial organise ses « Journées » francophones](#)
- [L'IGN calcule la position du centre géographique des 13 nouvelles régions métropolitaines !](#)
- [Airbus Defence and Space sélectionné comme partenaire pour construire la constellation de satellites de OneWeb](#)
- [Cyleone lance DroneA, 1ère plateforme multi-capteurs dédiée aux opérateurs de drones](#)
- [Jean-François DALBIN, nouveau président du Conseil supérieur de l'Ordre des géomètres-experts](#)
- [Denise Pumain, Grand témoin de cette nouvelle Conférence Francophone Esri](#)
- [Digibati : une solution de cartographie 3D exclusive proposée par GAIDDON Software aux professionnels de l'aéronautique](#)
- [GRTgaz et AIR MARINE lancent un programme de surveillance de gazoduc par drone inédit en France](#)
- [Réunion d'information sur le Titre Professionnel de Technicien Supérieur en SIG \(RNCP, Niveau III\) à Toulouse \(IDGEO\)](#)
- [Christophe LAMBERT, Président d'Honneur du Festival CinéDrones, 1er Festival International de Films de Drones en Europe](#)
- [Cet été, mettez-vous au vert avec la nouvelle carte IGN « Voies vertes et Véloroutes de France » !](#)
- [GEOCONCEPT et SYSTEL valorisent leur partenariat à l'occasion du salon Interschutz](#)
- [Géo.valdemarne.fr : 1 an d'existence, 90 000 pages vues](#)
- [Le meilleur de l'innovation géospatiale avec 1Spatial au cœur du séminaire GeoData de Bruxelles le 9 juin 2015](#)
- [Nouvelle publication : Gouverner à l'ère du Big Data, Promesses et périls de l'action publique algorithmique par Elisabeth Grosdhomme Lulin](#)
- [Masternaut et PTV Group valident la compatibilité de leurs solutions](#)
- [1Spatial soutient l'harmonisation européenne des données](#)
- [Airbus Defense and Space et Hexagon Geospatial s'associent pour fournir des données via des applications intelligentes](#)
- [IGN France INTERNATIONAL INTERVIENT AU 16ÈME FORUM FICA CONSACRÉ À LA PROBLÉMATIQUE DES FRONTIÈRES](#)
- [C3, le tour de France de l'innovation ouverte face aux défis climatiques est lancé !](#)
- [Airinov, partenaire officiel du Réseau des Coopératives d'Utilisation du Matériel Agricole \(CUMA\) pour l'année 2015](#)
- [AIR MARINE, expert reconnu sur le marché des drones, poursuit son développement](#)
- [L'IGN présente espaceloirs.ign.fr, le portail de référence des activités nature !](#)
- [CARGLASS® pilote le développement de son réseau et optimise les déplacements de ses véhicules ateliers avec GEOCONCEPT](#)
- [ACTA Assistance améliore son service client avec les solutions PTV Group](#)
- [L'Agence des espaces verts de la Région Île-de-France lance sa première application mobile « Pan, Parcours Appli' Nature »](#)
- [Pitney Bowes annonce un nouveau partenariat avec iGeolise, pour offrir à ses clients des niveaux supplémentaires de données géographiques](#)
- [Les résultats du Projet Terra Mobilita présentés à Futur-en-Seine](#)
- [1Spatial participera à l'édition 2015 des Rencontres DecryptaGeo, les 9 et 10 juin à Paris](#)
- [Diagnostic de l'état du réseau d'assainissement et pilotage de la politique d'entretien avec le SIG IMARES pour Grenoble Alpes Métropole](#)



Cette newsletter vous est proposée par DécryptaGéo  
Publication du Groupe Rouge Vif

-----  
**CONTACT** : Florent Vérité [fverite@decryptageo.fr](mailto:fverite@decryptageo.fr)